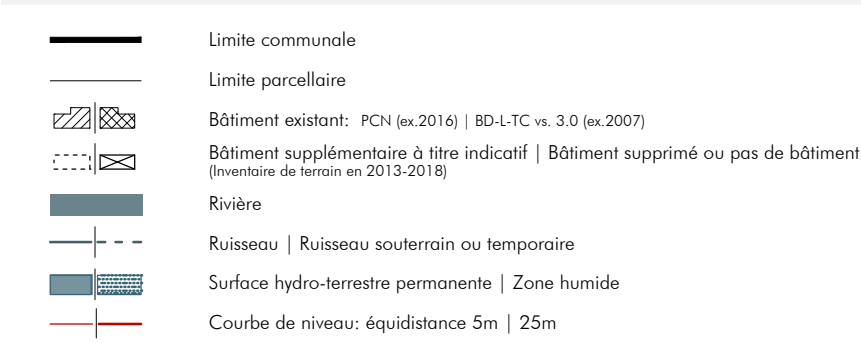
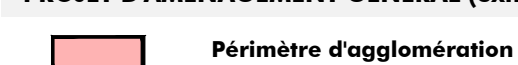


## FOND DE PLAN

Composé sur la base du PCN 2016, de la BD-L-TC vs. 3.0 2007, de la BD-L-ORTHO 2013 et 2018



**PROJET D'AMÉNAGEMENT GÉNÉRAL (extrait)**



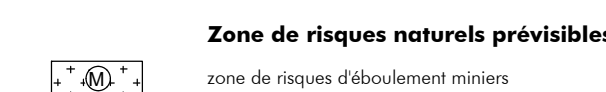
**ZONES DESTINÉES À RESTER LIBRES**



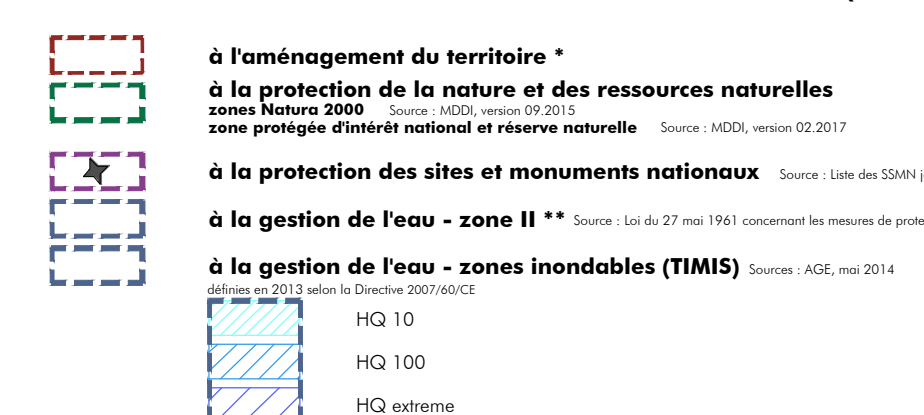
100%

\* Les zones forestières sont indiquées sur base de l'OBS 2007 actualisée sur base de l'orthophoto 2013 (DOP), data et sur le pourtour direct des agglomérations et des extensions à urbaniser. La délimitation des zones forestières à l'écart des zones d'agglomérations est indicative et doit faire, le cas échéant, l'objet d'un examen sur le terrain.

### ZONES SUPERPOSÉES



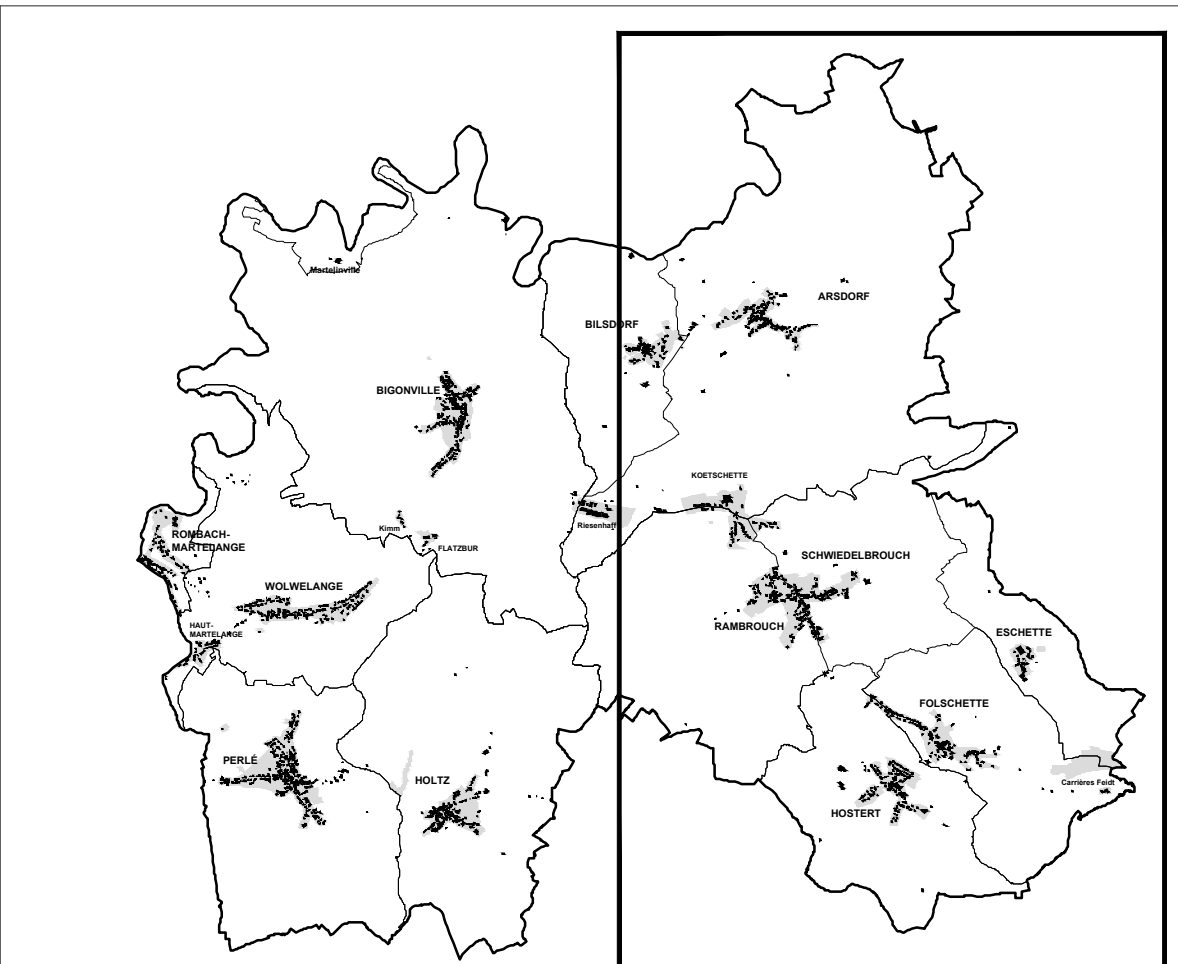
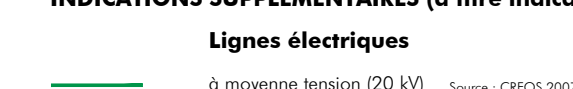
**ZONES OU ESPACES DÉFINIS EN EXÉCUTION DE DISPOSITIONS SPÉCIFIQUES RELATIVES**



ResearchGate.com

\* Décharge pour matériaux inertes : la délimitation de la décharge pour matériaux inertes a été adaptée au parcellaire (jan 2016)  
 \*\* Loi du 18 décembre 2015 modifiant l'article 72 de la loi modifiée du 19 décembre 2008 relative à l'eau : l'article 72, paragraphe 2, de la loi modifiée du 19 décembre 2008 relative à l'eau est remplacé par le texte suivant : "[2] L'abrogation de la loi précitée du 27 mai 1961 produit ses effets à partir du 22 décembre 2018."

**INDICATIONS SUPPLÉMENTAIRES (à titre indicatif)**



Ref. n°: 79C/012/2017

Approbation du Ministre de l'Intérieur	19.07.2015
Approbation du Ministre de l'Environnement, du Climat et du Développement durable	02.04.2015 18.10.2015

Ref. n°: 79C/013/2019

Saisine du Conseil Communal	14.03.2019
Avis de la Commission d'Aménagement	24.10.2019
Avis du Ministère de l'Environnement, du Climat et du Développement durable	05.07.2019
Vote du Conseil Communal	19.12.2019
Approbation du Ministère de l'Intérieur	19.03.2020
Approbation du Ministère de l'Environnement, du Climat et du Développement durable	11.03.2020

PCN 2016 - ORIGINE CADASTRE: DROITS RÉSERVÉ À L'ÉTAT DU GRAND DUCHÉ DE LUXEMBOURG

DB-1-TC vs. 3.0.2007 - ORIGINE CADASTRE: DROITS RESERVE A L'ETAT DU GRAND DUCHÉ DE LUXEMBOURG

**Concept Conseil Communication**  
en urbanisme, aménagement du territoire  
et environnement

CO3 s.r.l.  
3, boulevard de la Zette  
L-1124 Luxembourg  
Tél. : 00352 26 49 49 49



Matière d'ouvrage: Administration communale de Rambrouch

Projet: \_\_\_\_\_

Plan d'Aménagement Général

Objet:	PAG - Plan d'ensemble - Partie Est
--------	------------------------------------

Version coordonnée

Modifications	de	Date	Indice
---------------	----	------	--------

Plan après avis et réclamations	C. Robe	23.01.2019	A
---------------------------------	---------	------------	---

Modification suite aux réclamations Ministre de l'Intérieur	C. Robe	24.10.2019	B
---	---------	------------	---

PAG-Modification "Rue des Alliés", Koetschette	C. Robe	11.11.2019	C
--	---------	------------	---

Échelle:	Plan n°:	
1 / 10 000	0618 - p.p. - E	

Indice:	Date:
---------	-------

2017.	2017.	22.06.2017
C		

Elaboré:	Contrôlé:	Validé:	Chaque tableau ci-dessous a été relu par deux personnes. Ce tableau ne peut être transmis à un tiers sans l'autorisation de l'auteur. Ce plan ne doit servir qu'à l'enseignement et à la recherche. Toute réimpression ou utilisation non autorisée sans la permission écrite de l'auteur est formellement interdite. Toute violation de ces droits est passible de poursuites judiciaires.
C. Rabe	C. Rabe	U. Truffner	