

















-  délimitation du schéma directeur
-  courbes de niveaux du terrain existant
- Espace public
-  espace minéral cerné / ouvert
- Concept de mobilité et concept d'infrastructures techniques
-  Connexions
-  réseau routier (interquartier, intraquartier, de desserte locale)
-  mobilité douce (interquartier, intraquartier)
-  zone résidentielle / zone de rencontre
-  Transport en commun (arrêt d'autobus / gare et arrêt ferroviaire)
- Infrastructures techniques
-  axe principal pour l'écoulement et la rétention des eaux pluviales
-  axe principal du canal pour eaux usées
- Espaces verts intra-urbains
-  biotopes à préserver (sauf aménagement d'accès)
-  Élément identitaire à préserver
-  mesures d'intégration spécifiques

Carakteristika des Plangebietes
 Lokalisierung: Am östlichen Siedlungsrand von Hostert
 Größe: ca. 1,39 ha



ADM. COMMUNALE DE RAMBROUCH
 ETUDE PREPARATOIRE DU PAG
 Localité de Hostert (Hos)
 Schéma Directeur Hos 2 - Hanner de Gaarden
 ECH.: 1 / 1.000
 fond de plan: orthophoto (2013)
 0618_Hos2