
















-  délimitation du schéma directeur
-  courbes de niveaux du terrain existant
- Espace public
-  espace minéral cerné / ouvert
- Concept de mobilité et concept d'infrastructures techniques
-  Connexions
-  réseau routier (interquartier, intraquartier, de desserte locale)
-  mobilité douce (interquartier, intraquartier)
-  zone résidentielle / zone de rencontre
-  Transport en commun (arrêt d'autobus / gare et arrêt ferroviaire)
- Infrastructures techniques
-  axe principal pour l'écoulement et la rétention des eaux pluviales
-  axe principal du canal pour eaux usées
- Espaces verts intra-urbains
-  biotopes à préserver (sauf aménagement d'accès)
-  Élément identitaire à préserver
-  mesures d'intégration spécifiques

Carakteristika des Plangebietes

Lokalisierung: Östlich des Ortskerns von Koetschette
Größe: ca. 1,17 ha



ADM. COMMUNALE DE RAMBROUCH
ETUDE PREPARATOIRE DU PAG
Localité de Koetschette (Ko)
Schéma Directeur Ko 3 - Route d'Ettelbruck
ECH.: 1 / 1.000
fond de plan: orthophoto (2013)
0618_Ko3